

Mesto Štúrovo

Štúrovo je mesto o veľkosti cca 11.500 obyvateľov, rozprestierajúci sa na ľavom brehu Dunaja na slovensko-maďarskej hranici. Štúrovo je najjužnejšie ležiacim a najteplejším mestom na Slovensku. Mesto priťahuje návštevníkov svojím zaujímavým prírodným prostredím. Tu sa začína ohyb Dunaja s úchvatným výhľadom na klasicistickú baziliku v Ostrihom. Pri meste sa vlieva Hron do Dunaja ponúkajúc vynikajúce podmienky pre milovníkov dobrodružných výletov. Mesto je obklopené Kováčovskými kopcami s maximálnou výškou 395 m nad morom.



Mesto je známe svojou toleranciou. Už celé stáročia pokojne spolunažívajú na jeho území príslušníci rôznych národností a náboženstiev. Táto rôznorodosť dáva mestu zvláštny kolorit. Sme si istí, že počas Vášho pobytu sa u nás budete cítiť dobre a Štúrovčania Vás presvedčia o svojej srdечnosti a pohostinnosti.

V roku 1895 bol cez Dunaj postavený most Mária Valéria. V roku 1944 bol most zničený Nemcami. Most bol obnovený až v roku 2001 a spája Štúrovo a Ostrihom.



Turistické atrakcie, ktoré mesto a jeho okolie ponúka:

Kultúrno-historické pamiatky:

Bíňa- románska rotunda, ostrihomská bazilika, atď.)

múzeá (mestské múzeum, kresťanské múzeum, atď.)

športovo-rekreačné zariadenia (Termálne kúpalisko Vadaš, Aquapark, bowling centrum)

organizované podujatia (letný hudobný festival, jarmok Šimona a Júdy – 400 ročná tradícia)





Turistika • cykloturistika • horolezectvo • rybárstvo • poľovníctvo • jazda na koni • paintball • golf • letná bobová dráha • organizované plavby po Dunaji • blízkosť Budapešti (45 km)



Penzion Akvamarin ponúka: ubytovanie v súkromí v rekonštruovaných izbách, každá má vlastné WC, sprchu (vaňu) a umývadlo. Izby sú moderne zariadené s TV, možnosť pripojenia vlastného PC na internet cez Wi-Fi.

K dispozícii krytý bazén 13*4 m, vírivka, sauna

Štúrovo je predovšetkým kúpeľným mestom. Termálne kúpalisko VADAŠ je právom slávne aj za hranicami. Svojou dennou kapacitou nad 12.500 návštevníkov, obnovenými bazénmi rôznej veľkosti, krytou plavárňou, novými radmi bufetov, možnosťou športovania ponúka ideálne podmienky na oddych milovníkom vody a slnka.

Relax  (25x21 m • 70-120 cm • 30-32°C)	Hviezda  (1350 m ² • 90-130 cm • 30-32°C)
Detský bazén  (400 m ² • 20-60 cm • 32°C) Otvorené: 1.6 - 31.8	Masážny bazén  (20x20 m • 105 cm • 36°C)
Vonkajší sedací bazén	Termálne kúpalisko II



(200 m² • 105 cm • 36 °C)



pri Dunaji (25x21 m • 80-170 cm • 32°C)

[[Späť](#)]

Ostrihom

Ostrihom leží u Dunaja a naproti slovenskému mestu Štúrovo. Je sídlom arcibiskupa a primasa maďarského a bývalým kráľovským mestom Uherského kráľovstvá. Územie dnešného mesta bolo osídlené už v dobe kamennej. V roku 975 sa tu narodil prvý maďarský kráľ Štefan. Kráľ Štefan tu založil arcibiskupstvo a nechal postaviť hrad. Kráľovským mestom bol Ostrihom do polovice 13. storočia, keď po tatarskom spustošení kráľ Béla IV. preniesol svoje sídlo do Budy.

Najvýznamnejšou pamiatkou Ostrihomu je bazilika sv. Štefana. Bazilika sa nachádza na hradnom vrchu a bola postavená v mieste Turkami zničenej gótickej katedrály v roku 1822. Bazilika je 118 m dlhá, 40 m široká a výška jej kopuly je 72 m. Je najväčším kostolom v strednej Európe.

V bazilike sa v letnej sezóne konajú varhanné koncerty.



V interiéri baziliky je renesančná kaplnka a klenotnica. V klenotnici je najcennejšia cirkevná zbierka v Maďarsku. Sú tu uchované zlaté a strieborné liturgické predmety a zdobené rúcha. Najvyhľadávanejšími exponátmi sú korunovačný kríž, Garamszentbenedecká monštrácia, zlatý kríž

Matyáše, monštracia Imre Esterházyho a veľký barokový kalich MárieTerézie.



V južnej časti hradného vrchu je kráľovský palác. Počas tureckej okupácie bol palác zničený. V rekonštruovaných sálach paláca je hradné múzeum so zbierkou zbraní. Z veže paláca je krásny výhľad na mesto a okolie.



Kresťanské múzeum

Pod Hradným vrchom na brehoch Dunaja sa nachádza Vodné mesto (Viziváros) s farebnými domčeky. Vodnému mestu dominuje farský kostol z roku 1738. Za kostolom stojí Arcibiskupský palác, a v ňom Kresťanské muzeum- najhodnotnejšia zbierka v Maďarsku. V Ostrihome bývala aj synagóga, dnes Dom techniky.



Aquasziget

V meste je veľký komplex vonkajších a krytých termálnych bazénov. Ďalej je tu svet wellness s rímskymi, tureckými kúpeľmi, svet saun a masáží.



Príroda

Turistika

Štúrovo obklopujú Kováčovské kopce. Na ich vrch, Burda (388 m n.m.) nevedie značkovaný chodník. Turistický výlet na jeho vrchol je malým dobrodružstvom. Od obce Kamenica nad Hronom vedie červená turistická značka k okraju národnej prírodnej rezervácie Kováčovské kopce – juh. Po prechádzke lúkami s pekným výhľadom na Dunaj, predovšetkým na jeho sútok s Hronom, chodník vchádza do lesa a pokračuje po hrebeni spoločne s náučným chodníkom Kováčovské kopce – juh. Východiskom náučného chodníka je Kamenica nad Hronom alebo Kováčovo. Po odbočení na modrú značku chodník klesá a stáča sa vpravo. Modrá značka vedie Veľkou dolinou do Chľaby, kde si môžete pozrieť 300 rokov staré vinohradnícke pivnice



Cyklistika – Cykloturistické trasy

PODUNAJSKÁ TRASA

Trasa: Komárno - Patince (13 km) - Mužla (26 km) - Štúrovo (9 km)

Dĺžka: 48 km

Prevýšenie: 3 m

OKOLO POHORIA BURDA

Trasa: Štúrovo - Kamenica nad Hronom (5 km) - Chľaba (7,5 km) - Leľa (7 km) - Štúrovo (11km)

Dĺžka: 30,5 km

Prevýšenie: 94 m

MALÝ OKRUH DUNAJSKÝM OHYBOM

Trasa: Ostrihom - Visegrád (25 km) - kompou do Nagymarosu - Nagymaros - Szob (12 km) - kompou na pravú stranu Dunaja

Alternatíva cez územie SR: Szob - Letkés (10 km) - Salka - Štúrovo (12 km) - cez most do Ostrihomu

Dĺžka: 49 km (bez prevozu kompou)

Alternatíva cez územie SR: 60 km

Prevýšenie: Trasa vedie po rovine, len na predmestie Ostrihomu a v okolí Pilismarótu sú mierne stúpania.

Alternatívna trasa má mierne zvlnený profil na území Slovenska.



Rybolov

1. Na tečúcich vodách Dunaj, Ipeľ, Hron
2. Na odstavených ramenách veľkosti cca 30 ha (4 odstavené ramená - medzi Nánou a Kamenným Mostom 3 + Kamenín)

Odstavené ramená sú intenzívne zarybnené so všetkými nížinnými rybami.

036/7522480, a vo všetkých obchodoch s rybárskymi potrebami na Hlavnej ulici. Možnosť zakúpenia denného rybárskeho lístku: MO - SRZ, Széchényiho 1, Štúrovo,

Informatívna cena lístkov: 200 Sk/deň na tečúcich vodách resp. 300 Sk/deň na odstavených ramenách